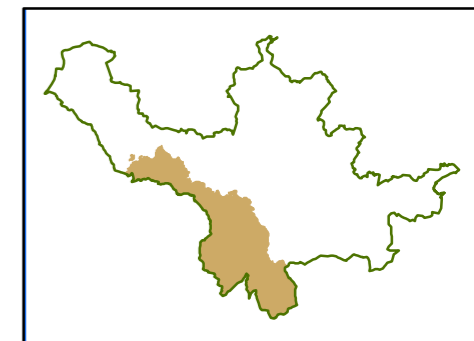







D3. PROGRAMA DE SEGUIMIENTO DE VARIABLES INDICADORAS



Seguimiento meteorológico

-  Estaciones muestreo
-  Pluviómetros
-  Carreteras
-  Zona en restauración
-  P.N. de Garajonay

REGCAN95 UTM Zone 28N
Proyección: Transverse Mercator
Datum: Red Geodesica de Canarias 1995
False Easting: 500.000,0000
False Northing: 0,0000
Central Meridian: -15,0000
Scale Factor: 0,9996
Latitude Of Origin: 0,0000
Unidades: Meter

